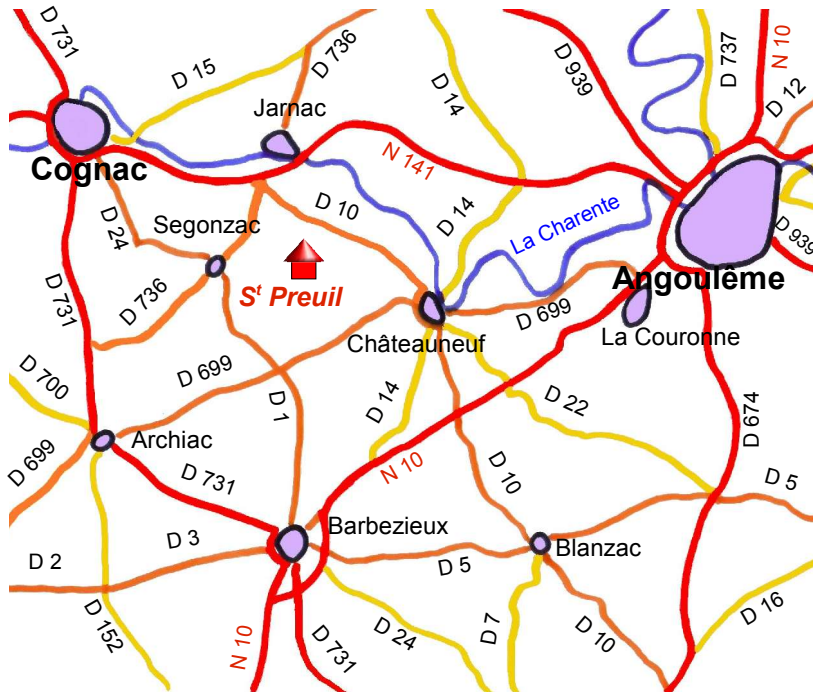


ACCES AU RELAIS DE SAINT PREUIL EN VENANT DE PARIS / AUTOROUTE A10

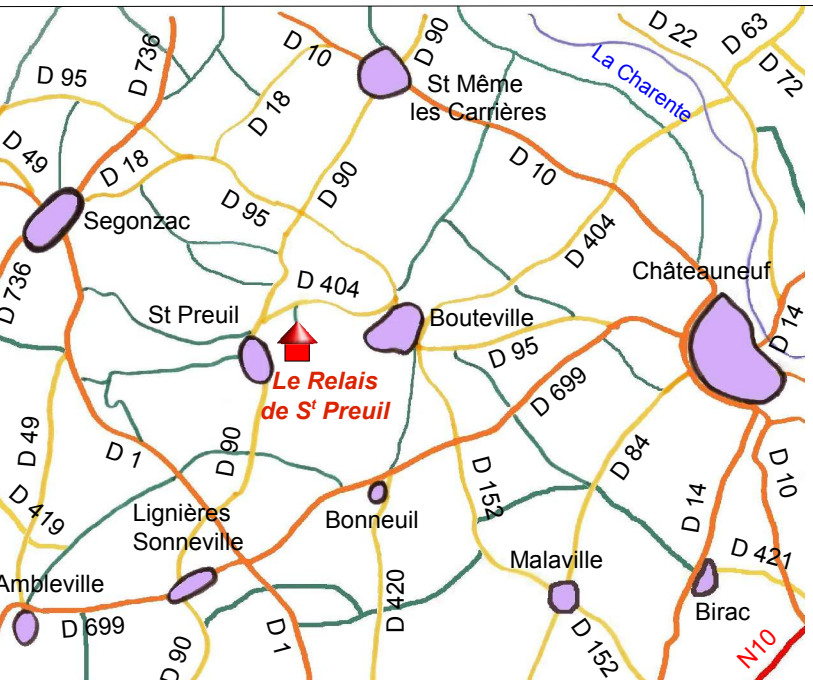


Vous arrivez de **Paris par l'autoroute A10** :

- Quitter l'autoroute A10 à Poitiers, sortie Sud, direction Angoulême et empruntez la route nationale N10.

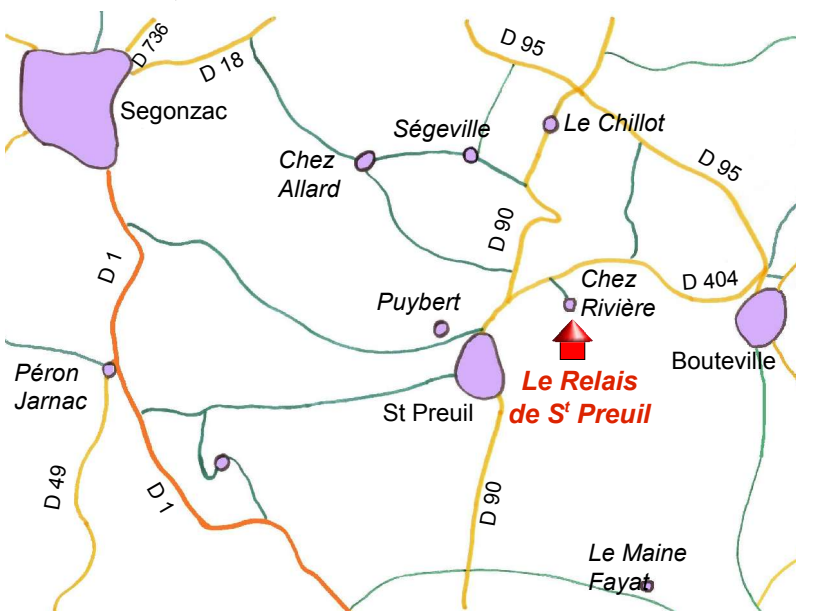
Carte 1 :

- A Angoulême, contournez la ville en restant sur la N10, direction Bordeaux. 10Kms au sud d'Angoulême quittez la N10 pour prendre la D7 direction Châteauneuf, sur le premier rond-point première route à droite.
- Allez directement à Châteauneuf.



Carte 2 :

- En arrivant à Châteauneuf, COMPTEZ le nombre de rond-points empruntés ! Contournez la ville en suivant la direction Cognac pour les poids lourds.
- Au 3ème rond-point, laissez la direction Cognac sur votre droite et empruntez la D699 direction Bonneuil / Archiac / Bouteville.
- Après la sortie de Châteauneuf, au sommet de la côte vous empruntez la route D95 à votre droite direction Bouteville
- Avant d'arriver à Bouteville, sur un pic rocheux face à vous, vous pouvez admirer le château en cours de restauration.
- Vous traversez le village de Bouteville en direction de Segonzac.



Carte 3 :

- A la sortie de Bouteville, après les dernières maisons, vous voyez un calvaire à votre droite.
- Prenez la route qui monte à votre gauche. C'est la route de Saint Preuil.
- Sur votre gauche, au milieu des vignes, vous pouvez admirer l'église romane de Bouteville, une ancienne abbatale.
- Traversez le bois et laissez sur votre gauche le viticulteur « Cognac BOUJU ».
- Faites encore 700 m. Sur votre gauche le Relais de Saint Preuil vous attend !

Coordonnées GPS : 5053,5 721,2
45° 36' 3" Nord 0° 9' 54" Ouest

— route communale

Si vous avez un doute sur la route à suivre, contactez-nous au 05 45 80 80 08